



CÂMARA MUNICIPAL DE LAMEGO

**PLANO MUNICIPAL DE EMERGÊNCIA DE  
PROTEÇÃO CIVIL DE LAMEGO**

PARTE III

**INVENTÁRIO, MODELOS  
E LISTAGENS**

Versão 0.6 | Fevereiro 2024

## Ficha técnica

Título:	Plano Municipal de Emergência de Proteção Civil de Lamego Parte III – Inventário, Modelos e Listagens
Mês e Ano:	Fevereiro 2024
Versão:	0.6
Promotor:	Câmara Municipal de Lamego
Diretor do plano:	Francisco Lopes   Presidente da Câmara Municipal de Lamego
Supervisão:	Pedro Fragueiro   Coordenador Municipal de Proteção Civil de Lamego
Elaboração:	GET Safety

### IMPORTANTE!

Antes de imprimir este documento, pense bem se é mesmo necessário. Poupe eletricidade, toner e papel.

Se optar por imprimir, o documento foi especialmente preparado para ser impresso com a opção frente e verso. Utilize os dois lados da mesma folha.

Ajude a proteger o ambiente.

# Índice

<b>1. Inventário de meios e recursos .....</b>	
<b>2. Lista de contactos .....</b>	
2.1. Comissão Municipal de Proteção Civil .....	9
2.2. Centro de Coordenação Operacional Municipal .....	10
2.3. Contactos dos Organismos e Entidades .....	11
<b>3. Modelos .....</b>	
3.1. Modelos de Relatórios .....	16
3.2. Modelo de Requisição .....	32
3.3. Modelos de Comunicados .....	33
<b>4. Lista de distribuição .....</b>	
4.1. Serviços de proteção civil .....	38
4.2. Comissão Municipal de Proteção Civil .....	38
4.3. Agentes de Proteção Civil .....	38
4.4. Entidades com Dever Especial de Cooperação .....	39
4.5. Organismos e entidades de apoio .....	40

## 1. Inventário de meios e recursos

O **Quadro 1** apresenta um resumo dos meios e recursos pertencentes às diversas entidades identificadas no concelho que poderão ser solicitados e utilizados na emergência, organizados por tipologia de recurso.

O **Anexo III – Inventário detalhado de meios e recursos** do presente Plano apresenta-se a listagem detalhada destes meios, organizada por tipologia do meio ou recurso de forma a facilitar a consulta por parte dos envolvidos nas operações de emergência.

**Informação Reservada**

Freguesias
Avões
Britiande
Cambres
Ferreirim
Ferreiros de Avões
Figueira
Lalim
Lamego
Penajóia
Penude
Samodães
Sande
União das Freguesias de Parada do Bispo e Val
União de Freguesias de Bigorne, Maguelja e Pre
União de Freguesias de Cepões, Meijinhos e Me
Várzea de Abruñhais
Vila Nova de Souto D' el Rei
Total Geral

**Informação Reservada**

Freguesias
Avões
Britiande
Cambres
Ferreirim
Ferreiros de Avões
Figueira
Lalim
Lamego
Penajóia
Penude
Samodães
Sande
União das Freguesias de Parada do Bispo e Val
União de Freguesias de Bigorne, Maguelja e Pre
União de Freguesias de Cepões, Meijinhos e Me
Várzea de Abrunhais
Vila Nova de Souto D'el Rei
Total Geral

**Informação Reservada**

Freguesias
Avões
Britiande
Cambres
Ferreirim
Ferreiros de Avões
Figueira
Lalim
Lamego
Penajóia
Penude
Samodães
Sande
União das Freguesias de Parada do Bispo e Val
União de Freguesias de Bigorne, Maguelja e Pre
União de Freguesias de Cepões, Meijinhos e Me
Várzea de Abruñhais
Vila Nova de Souto D'el Rei
Total Geral

**Informação Reservada**

Freguesias
Avões
Britiande
Cambres
Ferreirim
Ferreiros de Avões
Figueira
Lalim
Lamego
Penajóia
Penude
Samodães
Sande
União das Freguesias de Parada do Bispo e Val
União de Freguesias de Bigorne, Maguelja e Pre
União de Freguesias de Cepões, Meijinhos e Me
Várzea de Abruñhais
Vila Nova de Souto D'el Rei
Total Geral

**Informação Reservada**

## 2. Lista de contactos

### 2.1. Comissão Municipal de Proteção Civil

Quadro 2 - Contactos da CMPC de Lamego

Entidade	Representante	Cargo	Contacto	E-mail
Câmara Municipal				
GNR				
PSP				
BV Lamego				
Delegação Marítima da Régua				
Autoridade de Saúde de Lamego				
ACES Douro Sul				
CHTMAD – Unidade de Lamego				
ISS				
JF				

**Informação Reservada**

## 2.2. Centro de Coordenação Operacional Municipal

Quadro 3 - Contactos da CCOM Lamego

Entidade	Representante	Cargo	Contacto	E-mail
<b>Câmara Municipal</b>				
<b>GNR</b>				
<b>PSP</b>				
<b>BV Lamego</b>				
<b>Delegação Marítima da Régua</b>				
<b>Autoridade de Saúde de Lamego</b>				
<b>ACES Douro Sul</b>				
<b>GTF</b>				

**Informação Reservada**

## 2.3.Contactos dos Organismos e Entidades

---

SERVIÇOS DE PROTEÇÃO CIVIL

---

---

**Informação Reservada**

**Informação Reservada**

**Informação Reservada**

**Informação Reservada**

**Informação Reservada**

## 3. Modelos

### 3.1. Modelos de Relatórios

Os relatórios destinam-se a permitir a obtenção da informação, resultante da ocorrência, necessária à avaliação da situação, ao planeamento e à condução das operações de proteção e socorro. Estes compreendem:

**Relatório diária de situação (REDIS):** elaborado pelo **PCO** em ocorrências que tenham uma duração superior a 24 horas. Inclui uma descrição da situação ocorrida com um resumo da evolução da situação e das medidas tomadas nas últimas 24 horas;

**Relatório final (REFIN):** é elaborado pelo **PCO** e inclui uma descrição da situação ocorrida e das principais medidas adotadas. Constam também deste relatório as principais lições aprendidas, incluindo os contributos para futuras revisões do plano de emergência.

**Relatórios de Situação Geral ou Especial (RELGER ou RELESP):** elaborado pelo **PCO** e destinam-se ao **PC** de escalão superior. Em regra, são apresentados por escrito de quatro em quatro horas, na fase inicial, sendo a periodicidade progressivamente alargada com o decorrer da evolução da situação. Os **RELESP** distinguem-se dos **RELGER** por se destinarem a esclarecer pontos específicos ou setoriais da situação;

**Relatórios Imediatos de Situação (RELIS):** estes relatórios englobam os dados fundamentais à avaliação da situação pela estrutura de comando e têm origem nas **ERAS** e/ou **EAT**. Os **RELIS** são enviados ao **PCMun**, de duas em duas horas, podendo ser transmitidos verbalmente ou por fonia através das redes de telecomunicações existentes

### 3.1.1. Modelo de relatório inicial de situação (RELIS)

		<b>RELATÓRIO INICIAL DE SITUAÇÃO (RELIS)</b> <b>PONTO DE SITUAÇÃO OPERACIONAL</b> <b>MUNICÍPIO DE LAMEGO</b>		
<b>ENVIO AO PCO APÓS RECONHECIMENTO DA ERAS OU EAT</b>				
<b>0. DADOS DO RELATÓRIO</b>				
Sub-Região: Douro	Concelho: Lamego		Setor:	
RELIS N.º /	ERAS / EAT:			
GDH:	Chefe de Equipa:			
<b>1. OCORRÊNCIA</b>				
<b>Tipo / Natureza</b> <input type="checkbox"/> Precipitação intensa <input type="checkbox"/> Ciclone / Tempestade <input type="checkbox"/> Onda de calor <input type="checkbox"/> Vaga de frio <input type="checkbox"/> Cheia / Inundação <input type="checkbox"/> Sismo <input type="checkbox"/> Outro:				
<input type="checkbox"/> Movimento de massa em vertente <input type="checkbox"/> Acidente rodoviário <input type="checkbox"/> Acidente aéreo <input type="checkbox"/> Transporte de mercadorias perigosas <input type="checkbox"/> Colapso de ponte/viaduto <input type="checkbox"/> Rutura de barragem				
<input type="checkbox"/> Acidente industrial <input type="checkbox"/> Acidente em instalações de combustíveis <input type="checkbox"/> Emergência radiológica <input type="checkbox"/> Incêndio em edifício <input type="checkbox"/> Colapso de estrutura <input type="checkbox"/> Incêndio florestal				
Área afetada		Localização (Coordenadas WGS84)		
<b>2. DANOS PESSOAIS</b>				
Mortos:		Feridos graves:		Feridos leves
Desaparecidos:		Soterrados:		Evacuados:
Deslocados:		Desalojados:		Outros:
<b>3. DANOS NO EDIFICADO/INFRAESTRUTURAS</b>				
Edifícios	Sem danos	Danos ligeiros	Danos graves	Colapsados
Administração Local				
Áreas industriais				
Equipamentos Cultura, Desporto, Religião				
Equipamentos de Educação				
Equipamentos de Justiça				
Equipamentos de Proteção Civil				
Equipamentos de Saúde				
Equipamentos de Segurança Pública				
Equipamentos de Segurança Social				
Estabelecimentos hoteleiros				
Património				
Outros:				
<b>4. DANOS EM VIAS DE COMUNICAÇÃO</b>				
Vias	Sem danos	Danos ligeiros	Danos graves	Inutilizáveis
Aeródromos / Heliportos				
Pontes / Viadutos / Túneis				
Portos / Estações Fluviais				
Rede Viária				
Outras:				
<b>5. DANOS EM MEIOS DE TRANSPORTE</b>				
Transportes	Sem danos	Danos ligeiros	Danos graves	Inoperacionais
Aeronaves				

REUSN° \_\_\_\_ / \_\_\_\_ ERAS / EAT: \_\_\_\_\_ GDH: \_\_\_\_\_

Embarcações				
Rodoviários				
Veículos Particulares				
Outros:				
<b>6. DANOS EM INFRAESTRUTURAS BÁSICAS</b>				
Rede	Sem danos	Danos ligeiros	Danos graves	Inoperacionais
Abastecimento de água				
Eletricidade				
Gás natural				
Instalações TIC				
Rede fixa de telefone				
Saneamento				
Telecomunicações				
Outros:				
<b>7. OUTRAS INFORMAÇÕES</b>				
Animais isolados				
Focos de incêndio				
Habitações em perigo				
Movimento de populações				
Povoações em perigo / isolados				
<b>8. NECESSIDADES</b>				
Logística (especificar)				
Meios aéreos (especificar)				
Meios terrestres (especificar)				
Telecomunicações (especificar)				
Outras (especificar):				

O Chefe da Equipa

\_\_\_\_\_

Página 2 de 2

### 3.1.2. Modelo de relatório geral de situação (RELGER)

0. DADOS DO RELATÓRIO			
Sub-Região: Douro	Concelho: Lamego		
RELGER N.º:	GDH:		
1. OCORRÊNCIA			
Tipo / Natureza <input type="checkbox"/> Acidente industrial <input type="checkbox"/> Cheia / Inundação <input type="checkbox"/> Colapso de túneis, ponte/viaduto e outras infraestruturas <input type="checkbox"/> Degradação e contaminação do solo <input type="checkbox"/> Emergência radiológica <input type="checkbox"/> Erosão hídrica e perda de solo <input type="checkbox"/> Incêndio em edifício <input type="checkbox"/> Incêndio rurais <input type="checkbox"/> Movimento de massa <input type="checkbox"/> Onda de calor <input type="checkbox"/> Secas <input type="checkbox"/> Sismo <input type="checkbox"/> Transporte de mercadorias perigosas <input type="checkbox"/> Outro:			
Área afetada	Localização (Coordenadas WGS84)		
2. DESCRIÇÃO SUMÁRIA DA SITUAÇÃO DE EMERGÊNCIA			
3. DANOS PESSOAIS			
Mortos:	Feridos graves:	Feridos leves:	
Desaparecidos:	Soterrados:	Evacuados:	
Deslocados:	Desalojados:	Outros:	
4. DANOS NO EDIFICADO/INFRAESTRUTURAS			
Edifícios	Danos Lígelros	Danos Graves	Colapsados
Administração local			
Áreas industriais			
Equipamentos Cultura, Desporto, Religião			
Equipamentos de Educação			
Equipamentos de Justiça			
Equipamentos de Proteção Civil			
Equipamentos de Saúde			
Equipamentos de Segurança Pública			
Equipamentos de Segurança Social			
Estabelecimentos hoteleiros			
Património			
Outros:			
5. DANOS EM VIAS DE COMUNICAÇÃO			
Vias	Danos Lígelros	Danos Graves	Inutilizáveis
Aeródromos / Heliportos			
Pontes / Viadutos / Túneis			
Portos / Estações Fluviais			
Rede Viária			

RELGERNº \_\_\_\_\_/\_\_\_\_ ERAS / EAT: \_\_\_\_\_ GDH: \_\_\_\_\_

Outras:							
<b>6. DANOS EM TRANSPORTES</b>							
Transportes		Danos Ligeiros		Danos Graves		Inoperacionais	
Aeronaves							
Embarcações							
Rodoviários							
Veículos Particulares							
Outros:							
<b>7. DANOS EM INFRAESTRUTURAS BÁSICAS</b>							
Rede		Danos Ligeiros		Danos Graves		Inoperacionais	
Abastecimento de água							
Eletricidade							
Gás natural							
Instalações TIC							
Rede fixa de telefone							
Saneamento							
Telecomunicações							
Outros:							
<b>8. SITUAÇÃO OPERACIONAL</b>							
Bombeiros	Homens		INEM	Homens			
	Veículos			Veículos			
	Outros			Outros			
GNR	Homens		PSP	Homens			
	Veículos			Veículos			
	Outros			Outros			
Forças Armadas	Homens		Sapadores Florestais	Homens			
	Veículos			Veículos			
	Outros			Outros			
CPV	Homens		Outros	Homens			
	Veículos			Veículos			
	Outros			Outros			
<b>9. ORGANIZAÇÃO DO TEATRO DE OPERAÇÕES (TO)</b>							
Localização do PC							
Localização de ZCR's							
Localização de ZCAP's							
Localização de ZRnMs							
Nº de Setores e Localização							
Id. Cmdts. Setores							
<b>10. COMISSÃO MUNICIPAL DE PROTEÇÃO CIVIL</b>							
GDH Convocação		GDH 1.ª Reunião		Entidades participantes		Medidas tomadas	
<b>11. DECLARAÇÃO SITUAÇÃO DE ALERTA E/OU CONTINGÊNCIA</b>							
Concelho/Sub-Região							
Entidade responsável							
GDH início							
GDH fim							
Descrição da situação							
<b>12. ATIVAÇÃO DO PLANO MUNICIPAL DE EMERGÊNCIA DE PROTEÇÃO CIVIL DA LAMEGO</b>							

RELGERNº \_\_\_\_\_/\_\_\_\_\_ ERAS / EAT: \_\_\_\_\_ GDH: \_\_\_\_\_

GDH Ativação	GDH Desativação
<b>13. OUTRAS INFORMAÇÕES</b>	
Animais isolados	
Focos de incêndio	
Habitações em perigo	
Movimento de populações	
Povoações em perigo / isolados	
<b>14. NECESSIDADES</b>	
Logística (especificar)	
Meios aéreos (especificar)	
Meios terrestres (especificar)	
Outras (especificar)	
Telecomunicações (especificar)	
O Responsável pelo Posto de Comando	

### 3.1.3. Modelo de relatório diário de situação (REDIS)



RELATÓRIO DIÁRIO DE SITUAÇÃO (REDIS)  
MUNICÍPIO DE LAMEGO  
PONTO DE SITUAÇÃO DA EMERGÊNCIA

0. DADOS DO RELATÓRIO			
Sub-Região: Douro		Concelho: Lamego	
RELDIS N.º:		GDH:	
1. OCORRÊNCIA			
Natureza			
Localização			
Área afetada			
Concelho(s)			
2. DESCRIÇÃO SUMÁRIA DA SITUAÇÃO DE EMERGÊNCIA			
3. DANOS ESTIMADOS			
3.1. PESSOAS			
Estado	Nº		Nº
Mortos		Desaparecidos	
Feridos graves		Deslocados	
Feridos leves		Desalojados	
Outros			
3.2. EDIFICADO/INFRAESTRUTURAS			
Tipo	Danos ligeiros	Danos Graves	Colapsados
Barragens			
Edifícios Públicos			
Escolas			
Habitacões			
Igrejas / Locais de Culto			
Instalações Policiais			
Lares / Infantários			
Mercados / Supermercados			
Monumentos			
Quartéis de Bombeiros			
Unidade Hoteleiras			
Unidades Industriais			
Outros:			
3.3. VIAS DE COMUNICAÇÃO			
Vias / Meios	Condicionadas	Cortadas	Colapsadas
Helipostos			
Pontes / Viadutos			
Rede Viária			
Outras:			

REDSN° \_\_\_\_\_ / \_\_\_\_\_

GDH:

3.4. TRANSPORTES / MAQUINARIA			
Transportes	Danos ligeiros	Danos graves	Destruidos
Aeronaves			
Embarcações			
Maquinaria			
Rodoviários			
Veículos particulares			
Outras:			
3.5. INFRAESTRUTURAS BÁSICAS			
Redes	Danos ligeiros	Danos Graves	Colapsadas
Água			
Eletricidade			
Gás			
Internet			
Radiodifusão			
Saneamento			
Satélite			
Teledifusão			
Telefónica fixa			
Telefónica Móvel			
Outras:			
3.6. ABASTECIMENTOS (ALIMENTAÇÃO, COMBUSTÍVEIS, VESTUÁRIO, ETC)			
3.7. AMBIENTE (ACIDENTES DE POLUIÇÃO, DERRAMES, CONTAMINAÇÕES, ETC)			
3.8. SAÚDE PÚBLICA			
3.8.1. HOSPITAIS / CENTROS DE SAÚDE			
Hospitals / Centros de Saúde	Atendidos	Internados	Transferidos
3.8.2. POSTO MÉDICO AVANÇADO / DE TRIAGEM / DE SOCORRO			
Estrutura / Local	Atendidos	Internados	Transferidos
3.8.3. AMBULÂNCIAS			
Entidades	Medicalizáveis	Socorro	Transporte

REDSN° \_\_\_\_/\_\_\_\_

GDH:

3.8.4. EVACUAÇÃO MÉDICA ESPECIAL					
Entidades	Helicóptero	Avião	Comboio	Outros	
4. INFORMAÇÃO METEOROLÓGICA					
Dados	Observada		Prevista		
Vento (direção/velocidade)					
Temperatura					
Precipitação					
Humidade relativa					
5. MEIOS ENVOLVIDOS NAS OPERAÇÕES EM CURSO					
Entidades	Pessoal	Veículos	Meios Aéreos	Outro material	POC Nome / Função
6. OCORRÊNCIAS ESPECIAIS COM OS MEIOS DE SOCORRO					
6.1. DOS AGENTES DE PROTEÇÃO CIVIL					
6.2. DE OUTRAS ENTIDADES E ORGANISMOS					
7. REDES DE COMUNICAÇÕES					
7.1. PROTEÇÃO CIVIL					
7.2. BOMBEIROS					
7.3. OUTROS AGENTES DE PROTEÇÃO CIVIL					
7.4. OUTRAS ENTIDADES E ORGANISMOS					

REDSN° \_\_\_\_\_ / \_\_\_\_\_

GDH:

8. CENTRO COORDENAÇÃO OPERACIONAL MUNICIPAL			
GDH Ativação		GDH Desativação	
Entidades Intervinentes		Medidas tomadas	
9. SITUAÇÃO DE ALERTA / CONTINGÊNCIA / CALAMIDADE			
Concelho / Sub-Região			
Entidade responsável			
GDH Início			
GDH fim			
Descrição da situação			
10. COMISSÃO MUNICIPAL DE PROTEÇÃO CIVIL			
GDH Convocação		GDH início primeira reunião	
Entidades Participantes		Medidas tomadas	
11. PLANO MUNICIPAL DE EMERGÊNCIA DE PROTEÇÃO CIVIL			
GDH Ativação		GDH Desativação	
12. COMUNICAÇÃO SOCIAL			
Divulgação de notícias da situação de emergência:			
Colaboração nas ações de informação pública:			
13. CUSTO ESTIMADO DAS OPERAÇÕES DE SOCORRO			
Avaliação	Custo (em milhares de euros)		
Pessoal			
Artigos consumidos			
Combustível e Lubrificantes			
Grandes reparações			
Telecomunicações			
Outros encargos operacionais:			
Outros encargos operacionais:			
Outros encargos operacionais:			
Outros encargos operacionais:			
Outros encargos operacionais:			
	TOTAL		
14. OBSERVAÇÕES			
Avaliação	Obs		
Aspetos particulares relevantes			
Ativação das comissões de proteção civil			
Ativação de Planos de Emergência de Proteção Civil			
Comunicações			
Estrutura organizacional de operações			
Gestão da informação operacional			
Informação pública			
Necessidade de programas de reparação			

REDSN° \_\_\_\_/\_\_\_\_  
\_\_\_\_\_

GDH:

Sistema de aviso e alerta	
Sistema de proteção civil	
Situação dos Planos de Emergência de Proteção Civil	
Outros	
<b>15. ANEXOS</b>	





REFIN N° \_\_\_\_/\_\_\_\_

GDH \_\_\_\_\_

Centros de Saúde				
Comércio				
Escolas				
Habitacões				
Hotéis				
Indústria				
Património Histórico				
Outros: ....				
Total				
<b>9. DANOS EM VIAS DE COMUNICAÇÃO</b>				
Tipo de Via	Destruidas	Danificadas	Interrompidas	Observações
IP				
EN				
EM				
Outros: ....				
<b>10. DANOS EM VEÍCULOS</b>				
Tipo de Veículos	Destruidos	Danificados		Observações
Ligeiro de Mercadorias				
Ligeiro de Passageiros				
Motociclos				
Pesado de Mercadorias				
Pesado de Passageiros				
Outros: ....				
Totais				
<b>11. DANOS EM INFRAESTRUTURAS DA REDE DE DISTRIBUIÇÃO</b>				
Tipo de Rede	Destruidas	Danificadas	Interrompidas	Observações
Rede de água				
Rede de saneamento				
Rede elétrica				
Rede de gás				
Rede de distribuição de combustíveis				
Outros: ....				
<b>12. DANOS EM INFRAESTRUTURAS DA REDE DE COMUNICAÇÕES</b>				
Tipo de Rede	Destruidas	Danificadas	Interrompidas	Observações
Internet				
Radioamadores				
Radiocomunicação privada da GNR				
Radiocomunicação privada da PSP				
Radiocomunicação privada das Forças Armadas				
Radiocomunicação privada do INEM				





## 3.2. Modelo de Requisição



CÂMARA MUNICIPAL DE LAMEGO  
POSTO DE COMANDO MUNICIPAL  
REQUISIÇÃO DE MEIOS E RECURSOS

Dados da requisição			
Data:		Hora:	
Entidade Requisitada		Produto/Equipamento/Serviço	
Código			
Finalidade			


O responsável pelo Posto de Comando

\_\_\_\_\_

## 3.3. Modelos de Comunicados

### 3.3.1. Modelo de aviso à população

---



**LAMEGO**  
MUNICÍPIO

COMISSÃO MUNICIPAL DE PROTEÇÃO CIVIL DE LAMEGO

AVISO À POPULAÇÃO N.º [#]

[DIA] / [MÊS] / [ANO] - [HORA]: [MIN]

[DESIGNAÇÃO DA OCORRÊNCIA]

---

#### 1. Descrição da ocorrência

No seguimento de informação recebida de \_\_\_\_\_ (indicar a entidade), a Comissão Municipal de Proteção Civil (CMPC) de Lamego avisa a população do concelho sobre a [previsão/ocorrência] de [descrição da ocorrência/fenómeno perigoso].

Esta situação deverá verificar-se no período compreendido entre \_\_\_\_\_ e \_\_\_\_\_ (indicar se corresponde ao período da manhã ou da tarde e o dia/mês/ano):

Acompanhe as previsões em \_\_\_\_\_ (indicar fonte de informação).

#### 2. Efeitos expectáveis

Face à situação acima descrita, poderão verificar-se os seguintes efeitos:

---



---



---

#### 3. Medidas preventivas e de autoproteção

A CMPC recorda que o eventual impacto destes efeitos pode ser minimizado, sobretudo através da adoção de comportamentos adequados, pelo que, e em particular nas zonas historicamente mais vulneráveis, se recomenda a observação e divulgação das principais medidas de autoproteção para esta situação, nomeadamente:

---



---




---

Pela Comissão Municipal de Proteção Civil de Lamego,

---

[NOME]  
(Presidente da Câmara Municipal de Lamego)

### 3.3.2. Modelo de declaração de alerta



**DECLARAÇÃO DE ESTADO DE ALERTA DE ÂMBITO MUNICIPAL  
PELO PRESIDENTE DA CÂMARA MUNICIPAL DE LAMEGO**

[DIA] / [MÊS] / [ANO] - [HORA]:[MIN]

[DESIGNAÇÃO DA OCORRÊNCIA]

---

**1. Natureza do evento**

Na sequência da ocorrência/na iminência (indicar a opção adequada) de \_\_\_\_\_ (indicar a situação de acidente grave ou catástrofe), causando \_\_\_\_\_ (indicar as consequências), é declarada a situação de alerta, pelo Presidente da Câmara Municipal de Lamego, nos termos do disposto no n.º 1, do artigo 13.º da Lei n.º 27/2006, de 3 de julho - Lei de Bases da Proteção Civil, revista e republicada nos termos da Lei n.º 80/2015, de 03 de Agosto.

**2. Âmbito territorial e temporal**

A presente declaração da situação de alerta tem uma abrangência territorial de \_\_\_\_\_ (ha ou km<sup>2</sup>), correspondendo à(s) freguesia(s) de \_\_\_\_\_ (indicar a(s) freguesia(s) abrangida(s)), do concelho de Lamego, e produz efeitos imediatos, sendo válida por um período estimado de \_\_\_\_\_ (indicar o número de dias) dias a contar da data de assinatura, sem prejuízo de prorrogação na medida do que a evolução da situação concreta o justificar.

**3. Acionamento da Comissão Municipal de Proteção Civil**

Para os efeitos do disposto no artigo 15.º da Lei n.º 27/2006, é/foi (indicar a opção adequada) convocada a Comissão Municipal de Proteção Civil (CMPC) de Lamego, para reunião extraordinária, tendo em vista, nomeadamente, proceder à coordenação política das ações a desenvolver e apoiar a decisão quanto à ativação do Plano Municipal de Emergência de Proteção Civil (PMEPC) de Lamego.

**4. Acionamento do Centro de Coordenação Operacional Municipal.**

Para efeitos do disposto no n.º 2, do artigo 14.º da Lei de Bases da Proteção Civil, é/foi (indicar a opção adequada) acionado o Centro de Coordenação Operacional Municipal de Lamego, para reunião extraordinária, tendo em vista, nomeadamente, proceder à coordenação institucional das ações a desenvolver, assegurando a articulação de todos os agentes, entidades e instituições envolvidas nas operações de proteção e socorro. O CCOM recorrerá aos meios disponíveis e previstos no PMEPC de Lamego.

**5. Medidas a adotar**

Os procedimentos a utilizar para a coordenação técnica e operacional dos serviços e agentes de proteção civil, bem como dos recursos a utilizar, são os previstos no PMEPC de Lamego, o qual define também os procedimentos de coordenação da intervenção das forças e serviços de segurança.

---

Página 1 de 3



DECLARAÇÃO DE ESTADO DE ALERTA DE ÂMBITO MUNICIPAL PELO PRESIDENTE DA CÂMARA MUNICIPAL DE LAMEGO  
[DIA] / [MÉS] / [ANO] - [HORA]:[MIN]  
[DESIGNAÇÃO DA OCORRÊNCIA]

**Medidas preventivas e medidas especiais de reação:**

Sem prejuízo do disposto no PMEPC de Lamego, adotam-se, ainda, as seguintes medidas preventivas e/ou medidas especiais de reação: (Indicar quais as medidas/procedimentos a implementar, especificando, caso se entenda útil, as entidades responsáveis pelas mesmas)

---

---

**Avisos à população:**

(Indicar, caso se considere necessário, as principais mensagens a difundir à população)

---

---

---

**Meios de divulgação dos avisos:**

Os avisos à população serão efetuados seguindo os procedimentos e os meios previstos no PMEPC de Lamego.

**6. Elaboração de Relatórios**

O CCOM de Lamego deverá elaborar Relatórios Diários de Situação (REDIS) sobre o grau de implementação das medidas preventivas e/ou especiais de reação. Os relatórios seguem o modelo previsto no PMEPC de Lamego.

**7. Deveres de colaboração**

Nos termos do n.º 1, do artigo 11.º da Lei de Bases da Proteção Civil, todos os cidadãos e demais entidades privadas estão obrigados, na área abrangida pela presente declaração, a prestar às autoridades de proteção civil a colaboração pessoal que lhes for requerida, respeitando as ordens e orientações que lhes forem dirigidas e correspondendo às respetivas solicitações.

A desobediência e resistência às ordens legítimas das entidades competentes, quando praticadas na vigência e no âmbito da presente situação de alerta, são sancionadas nos termos da lei penal e as respetivas penas são sempre agravadas em um terço, nos seus limites mínimo e máximo.

**8. Obrigação especial de colaboração dos órgãos de comunicação social**

Nos termos do n.º 4, do artigo 14.º da Lei de Bases da Proteção Civil, a presente declaração da situação de alerta determina a obrigação especial de colaboração dos meios de comunicação social, em particular das rádios e televisões, com o CCOM e a CMPC de Lamego, visando a divulgação de informações relevantes relativas à situação.



DECLARAÇÃO DE ESTADO DE ALERTA DE ÂMBITO MUNICIPAL PELO PRESIDENTE DA CÂMARA MUNICIPAL DE LAMEGO  
[DIA] / [MÉS] / [ANO] - [HORA]:[MIN]  
[DESIGNAÇÃO DA OCORRÊNCIA]

### 9. Publicação


A presente declaração, bem como a sua prorrogação, alteração ou revogação, é divulgada publicamente na página da internet do município ([www.cm-lamego.pt](http://www.cm-lamego.pt)) e distribuída por correio eletrónico às entidades intervenientes no PMEPC de Lamego.

Lamego, \_\_\_\_ de \_\_\_\_\_ de \_\_\_\_\_

\_\_\_\_\_  
(Presidente da Câmara Municipal de Lamego)

### 3.3.3. Modelo de comunicado de ponto de situação

---



**LAMEGO**  
MUNICÍPIO

COMISSÃO MUNICIPAL DE PROTEÇÃO CIVIL DE LAMEGO

AVISO À POPULAÇÃO N.º [#]

[DIA] / [MÊS] / [ANO] - [HORA]:[MIN]

[DESIGNAÇÃO DA OCORRÊNCIA]

---

Informa-se que se verificou a \_\_\_\_\_ (indicar a data e a hora em que se verificou a ocorrência), em \_\_\_\_\_ (indicar o local da ocorrência), uma \_\_\_\_\_ (indicar a ocorrência ou a evolução da ocorrência, de acordo com o comunicado).

Esta ocorrência provocou, conforme dados provisórios, \_\_\_\_\_ (indicar o número de feridos, vítimas ou dano materiais).

Foram destacados para o local/encontram-se no local \_\_\_\_\_ (indicar os agentes de proteção civil/organismos e entidades de apoio intervenientes nas operações, os veículos e equipamentos utilizados), estando interditas as seguintes vias \_\_\_\_\_ (locais de acesso interdito ou restrito).

Informa-se também que as Zonas de Concentração e Apoio à População localizam-se em \_\_\_\_\_ (indicar o local das ZCAP's).

Recomenda-se à população especial atenção às medidas de autoproteção/regras de evacuação/confinamento, \_\_\_\_\_ (indicar de acordo com o caso) e ter em conta as ordens das autoridades territorialmente competentes, mantendo-se atento ao desenvolvimento da situação.

Previsão do próximo comunicado:

Data: \_\_ / \_\_ / \_\_\_\_

Hora: \_\_: \_\_

Pela Comissão Municipal de Proteção Civil de Lamego,

---

[NOME]  
(Presidente da Câmara Municipal de Lamego)

## **4. Lista de distribuição**

### **4.1. Serviços de proteção civil**

- Autoridade Nacional de Emergência de Proteção Civil
- Serviço Municipal de Proteção Civil de Armamar
- Serviço Municipal de Proteção Civil de Castro Daire
- Serviço Municipal de Proteção Civil de Lamego
- Serviço Municipal de Proteção Civil de Mesão Frio
- Serviço Municipal de Proteção Civil de Peso da Régua
- Serviço Municipal de Proteção Civil de Resende
- Serviço Municipal de Proteção Civil de Tarouca
- Unidade Local de Proteção Civil de Britiande

### **4.2. Comissão Municipal de Proteção Civil**

- Presidente da Câmara Municipal de Lamego
- Vereador da Câmara Municipal de Lamego com competências delegadas
- Coordenador Municipal de Proteção Civil de Lamego
- Comandante da Guarda Nacional Republicana
- Comandante da Polícia de Segurança Pública
- Comandante dos Bombeiros Voluntários de Lamego
- Capitão da Capitania do Porto do Douro - Delegação Marítima da Régua
- Autoridade de Saúde do Município de Lamego
- Diretor do Agrupamento de Centros de Saúde do Douro II - Douro Sul
- Diretor do Centro Hospitalar De Trás-os-Montes e Alto Douro - Unidade De Lamego
- Representante da Segurança Social
- Representante das Juntas de Freguesia a designar pela assembleia municipal

### **4.3. Agentes de Proteção Civil**

- Autoridade Nacional de Aviação Civil
- Instituto Nacional de Emergência Médica
- Forças Armadas

- Sapadores Florestais

#### **4.4. Entidades com Dever Especial de Cooperação**

- Agência para a Gestão Integrada de Fogos Rurais
- Altice Portugal
- Autoridade Nacional das Comunicações
- Agência Portuguesa do Ambiente - ARH do Norte (Porto)
- Associação pela Infância e Terceira Idade de Lamego (APITIL)
- Associação Humanitária de Bombeiros de Lamego
- Associação Infantário e Jardim Infantil " O Pintinhas"
- ATMAD - Águas de Trás-os-Montes e Alto Douro
- BEIRAGÁS - Companhia de Gás das Beiras, SA
- BP Britiande
- Cáritas Diocesana de Lamego
- Centro Diocesano de Promoção Social de Lamego
- Centro Social e Cultural de Ferreirim
- Centro Social e Paroquial de Cambres
- Centro Social e Paroquial de Lalim
- Centro Social e Paroquial de Penude
- Centro Social Filhas de São Camilo
- E.Leclerc Lamego
- EGIS Road Operation Portugal SA
- E-Redes
- Galp - Fernandes & Rebelo, Lda.
- Galp - Lubridouro-Lub.Douro, Lda.
- Instituto de Conservação da Natureza e das Florestas
- Instituto Nacional de Medicina Legal e Ciências Forenses - Gabinete Médico Legal Douro
- Infraestruturas de Portugal, I.P.
- Instituto Português do Mar e da Atmosfera, I.P.
- Instituto dos Registos e do Notariado - Conservatória do Registo Civil de Lamego

- Instituto da Segurança Social
- Liga dos Combatentes de Lamego
- Ministério Público
- NOS Comunicações
- Obra Kolping Portugal - Lamego
- Patronato de S. José de Lamego
- Polícia Judiciária - Diretoria do Norte - Unidade local de investigação criminal de Vila Real
- Portas P'Vida - Associação de Pais e Amigos do Cidadão Deficiente do Agrupamento de Concelhos do Vale do Douro Sul
- Repsol Lamego
- Rodonorte
- Santa Casa da Misericórdia de Lamego
- SIRESP
- TRANSDEV
- Vodafone Portugal

#### **4.5. Organismos e entidades de apoio**

- Agrupamento de Escolas da Sé
- Agrupamento de Escolas de Latino Coelho
- CNE - Agrupamento 551 Cepões
- CNE - Agrupamento 140 Lamego
- CNE - Agrupamento 611 Penude
- AEP - Grupo 49 Lamego
- Rádio Clube de Lamego 97.0 FM Lamego
- Rádio Douro Nacional